



Cité de - City of Clarence-Rockland

Carte de Zonage C - Zoning Map C

RÈGLEMENT DE ZONAGE No. 2016-10 ZONING BY-LAW No. 2016-10

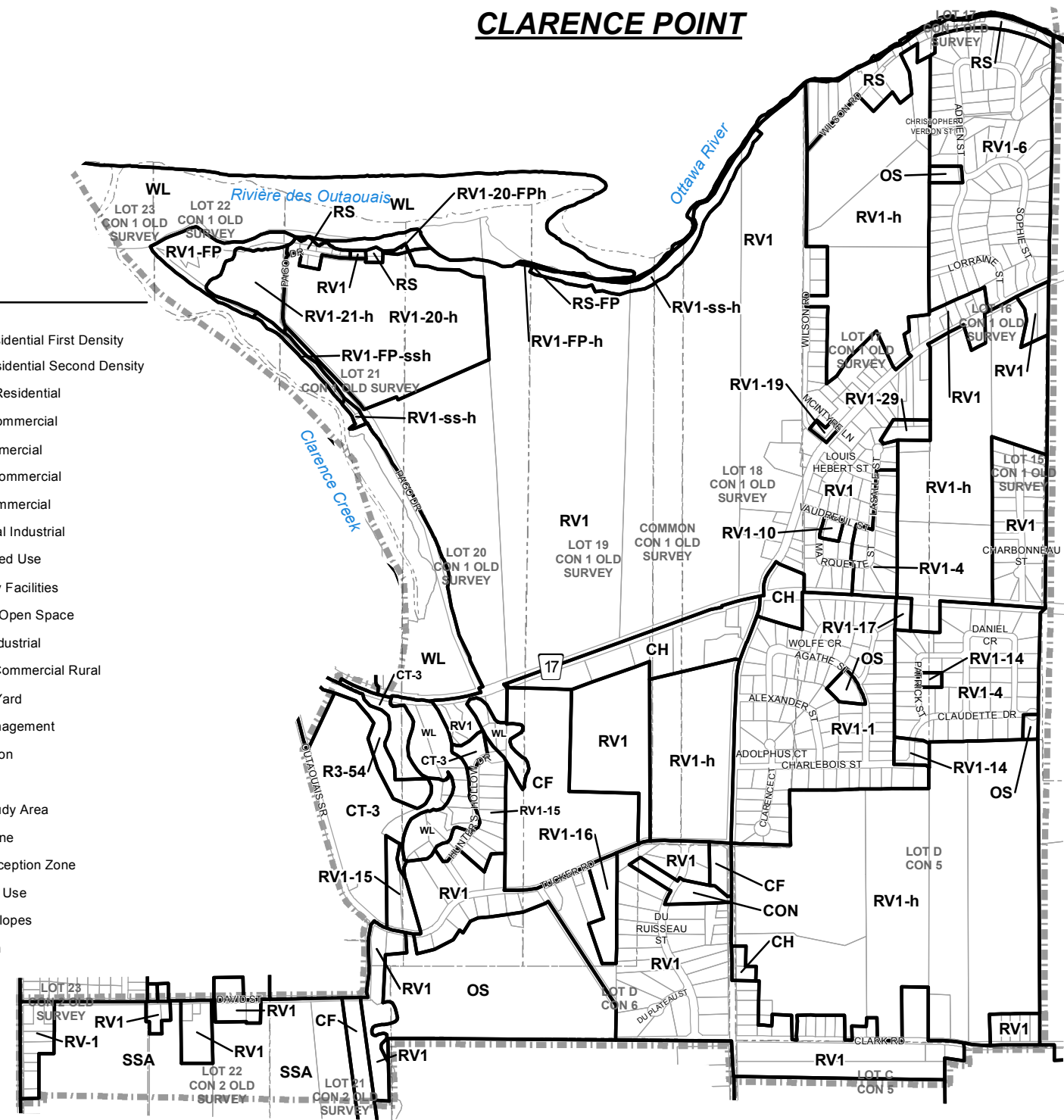
Adopté le 16 mai 2016
Passed on the 16th of May 2016

Consolidation:

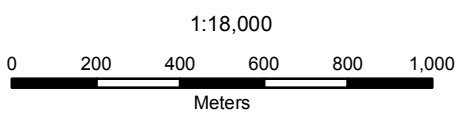
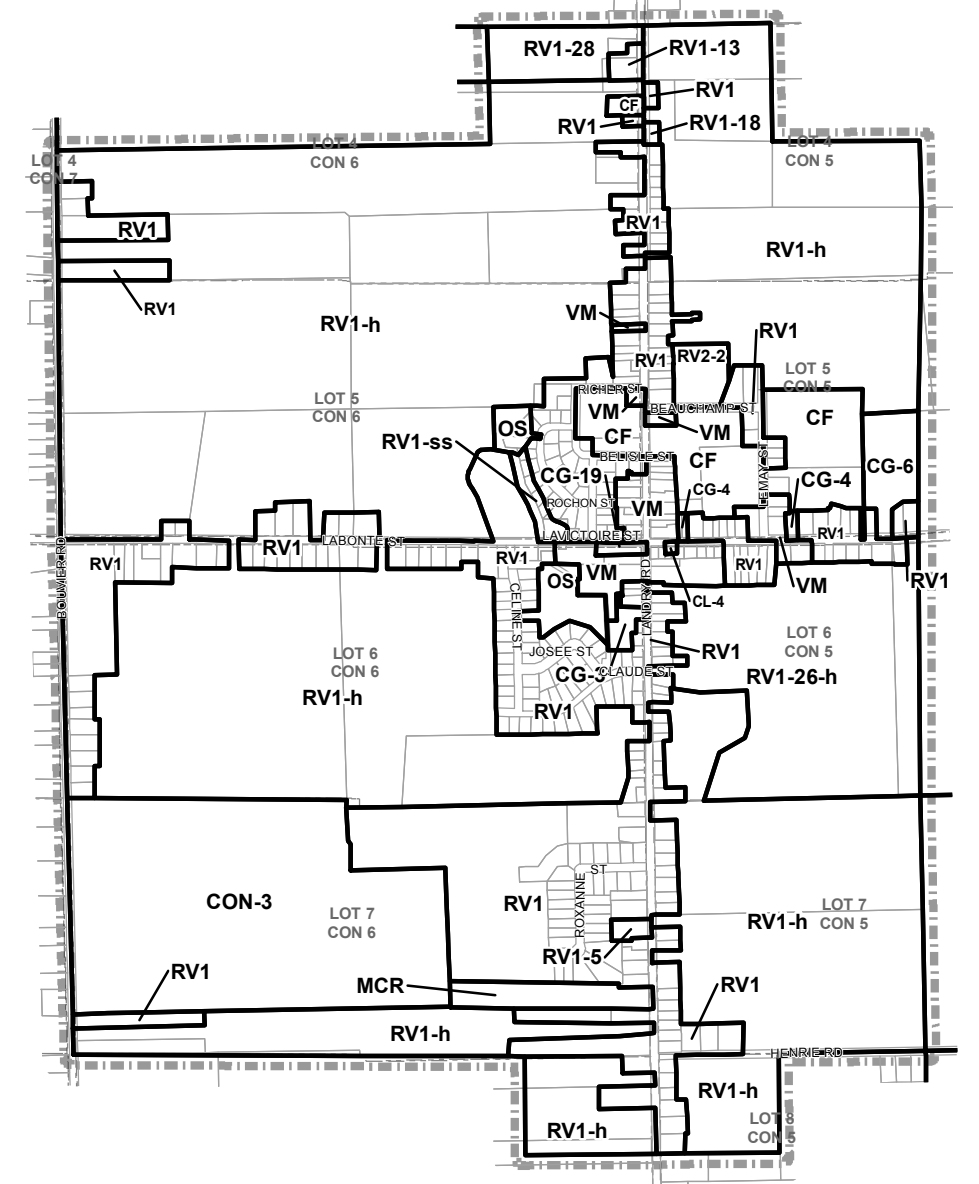
CLARENCE POINT

ZONES

Résidentielle village de première densité	RV1	Village Residential First Density
Résidentielle village de deuxième densité	RV2	Village Residential Second Density
Résidentielle saisonnière	RS	Seasonal Residential
Commerciale générale	CG	General Commercial
Commerciale locale	CL	Local Commercial
Commerciale routière	CH	Highway Commercial
Commerciale de récréation et hébergement	CT	Tourist Commercial
Commerciale industrielle	CI	Commercial Industrial
Mixte village	VM	Village Mixed Use
Installations communautaires	CF	Community Facilities
Parcs et espaces ouverts	OS	Parks and Open Space
Industrielle générale	MG	General Industrial
Industrielle commerciale rurale	MCR	Industrial Commercial Rural
Cour de ferraille	WY	Wrecking Yard
Zone de gestion des déchets	WM	Waste Management
Conservation	CON	Conservation
Terres humides	WL	Wetlands
Secteur d'étude spéciale	SSA	Special Study Area
Aménagement différé	-h	Holding Zone
Exception spéciale	-#	Special Exception Zone
Usage temporaire	-t#	Temporary Use
Pentes sensibles	-ss	Unstable Slopes
Plaine inondable	-FP	Flood Plain



CLARENCE CREEK



The UCPR disclaims all responsibility for errors, omissions or inaccuracies in this publication.
© 2011 United Counties of Prescott and Russell. All rights reserved.

Les CUPR déclinent toutes responsabilités pour les erreurs, les omissions ou les imprécisions contenues dans cette publication.
© 2011 Comtés unis de Prescott et Russell. Tous droits réservés.

Mise à jour : mai 2016
Last update : May 2016